



**PAC**

PORTER A CONNAISSANCE

*Risques naturels, risques industriels, défense incendie et sécurité routière doivent être au cœur des préoccupations des auteurs des documents d'urbanisme à qui il appartient de fixer les conditions d'un développement de l'urbanisation assurant la protection des personnes et des biens.*

*Le risque majeur est la possibilité d'un événement naturel ou créé par l'action de l'homme, dont les effets peuvent mettre en jeu la vie d'un grand nombre de personnes, occasionner des dommages importants et dépasser les capacités de réaction de notre société.*

*Un risque majeur est caractérisé par sa faible fréquence et par son énorme gravité. Son existence est liée à deux facteurs :*

- *d'une part à la présence d'un événement, qui est la manifestation d'un phénomène naturel ou anthropique ;*
- *d'autre part à l'existence d'enjeux, qui*

*représentent l'ensemble des personnes et des biens (ayant une valeur monétaire ou non) pouvant être affectés par ce phénomène.*

*Concrètement, l'élaboration du plan local d'urbanisme doit être l'occasion :*

- ✓ *d'améliorer la connaissance du risque en compléments des études réalisées par l'État.*
- ✓ *de procéder à un état des lieux de la défense incendie sur la commune,*
- ✓ *de procéder à un diagnostic sécurité routière,*
- ✓ *d'informer la population*
- ✓ *de fixer, à travers le zonage et le règlement du plan local d'urbanisme, des règles de construction interdisant l'augmentation des enjeux dans les zones à risque,*
- ✓ *programmer la réalisation d'équipements ou d'aménagements ayant pour objet de diminuer la vulnérabilité des zones exposées.*

**F  
I  
C  
H  
E  
n°  
4**

## Les Risques Naturels

Différentes études ont été réalisées concernant les risques naturels dans le département de l'Oise, celles-ci sont accessibles sur le [site IDE de la Préfecture de l'Oise](#).

### Catastrophes naturelles

Les données ci-dessous sont extraites du portail internet de la prévention des risques majeurs ([lien vers prim.net](#)) :

#### Inondations et coulées de boue

date événement : 19/12/1993 au 02/01/1994  
arrêté de catastrophe naturelle du : 11/01/1994  
paru au Journal Officiel du : 15/01/1994

#### Inondations et coulées de boue

date événement : 17/01/1995 au 05/02/1995  
arrêté de catastrophe naturelle du : 06/02/1995  
paru au Journal Officiel du : 08/02/1995

#### Inondations et coulées de boue

date événement : 26/03/2001 au 28/03/2001  
arrêté de catastrophe naturelle du : 27/04/2001  
paru au Journal Officiel du : 28/04/2001

#### Inondations par remontées de nappe phréatique

date événement : 28/03/2001 au 04/04/2001  
arrêté de catastrophe naturelle du : 29/08/2001  
paru au Journal Officiel du : 26/09/2001

#### Inondations et coulées de boue

date événement : 25/05/2009 au 25/05/2009  
arrêté de catastrophe naturelle du : 14/08/2009  
paru au Journal Officiel du : 20/08/2009

La commune est concernée par le Plan de Prévention des Risques Naturels Brenouille – Boran, approuvé le 14 décembre 2000, la révision du PPRI a été prescrite le 04 décembre 2014.

**L  
E  
S  
  
R  
I  
S  
Q  
U  
E  
S**

## Inondation

### Directive Inondations :

Face au bilan catastrophique des inondations en Europe au cours des dernières décennies, la Commission Européenne s'est mobilisée en adoptant en 2007 la directive 2007/60/CE relative à l'évaluation et à la gestion des risques d'inondation, dite « Directive Inondations ».

### Stratégie Nationale de Gestion des Risques d'Inondation (SNGRI) :

Sur notre territoire, l'État a repris les objectifs de cette directive dans la Loi portant Engagement National pour l'Environnement (*LENE*) du 12 juillet 2010 (*dite « loi Grenelle II »*) et a choisi d'encadrer la mise en œuvre de cette directive par une Stratégie Nationale de Gestion des Risques d'Inondation (SNGRI) : [lien vers site Ministère Environnement, de l'Énergie et de la Mer](#), fondée sur des valeurs de responsabilité, de solidarité et de proportionnalité. Elle a été arrêtée le 7 octobre 2014 par les Ministres de l'Écologie, de l'Intérieur, de l'Agriculture et du Logement.

La stratégie nationale fixe trois grands objectifs :

- augmenter la sécurité des populations ;
- réduire le coût des dommages ;
- raccourcir fortement le délai de retour à la normale des territoires sinistrés.

### Évaluation Préliminaire des Risques Inondation (EPRI) :

Première étape de la Directive Inondation, cette évaluation donne une photographie homogène de chaque bassin hydrographiques afin d'identifier les enjeux de différentes natures (*personnes, biens, activités, etc*) en zone potentiellement inondable. La première édition s'est achevée en décembre 2011 et sera révisée d'ici décembre 2018 : [lien vers le site Ministère Environnement, de l'Énergie et de la Mer – EPRI](#).

Elle renseigne sur les inondations du passé et sur le risque actuel :

- l'impact des inondations historiques au travers de quelques événements représentatifs ;
- l'exposition actuelle des enjeux aux événements majeurs : pour ce faire, les enjeux (*population, emplois, bâti, etc*) présents dans une enveloppe approchée des événements extrêmes sont comptabilisés et représentés sur des cartes.

La commune de Nogent-sur-Oise fait partie du bassin Seine-Normandie dont l'Évaluation Préliminaire des Risques Inondation (*EPRI*) a été arrêté le 20 décembre 2011 par le Préfet d'Île-de-France, coordinateur du bassin : [lien vers la DRIEE Île-de-France](#).

### Plans de Gestion des Risques d'Inondation (PGRI) :

Le Plan de Gestion du Risque Inondation (*PGRI*) est au cœur de la mise en œuvre de la Directive Inondation. Cet outil stratégique définit à l'échelle de chaque grand bassin (*district hydrographique*) les priorités en matière de gestion du risque d'inondation. Dans le cadre de la Directive Inondations et en déclinaison de la SNGRI, un PGRI a été élaboré sur chaque district sous l'autorité du préfet coordinateur de bassin en lien avec les parties prenantes : [lien vers le site Ministère Environnement, de l'Énergie et de la Mer – PGRI](#).

Ce plan traite de l'ensemble des aspects de la gestion des inondations :

- la prévention des inondations au regard de la gestion équilibrée et durable de la ressource en eau ;
- la surveillance, la prévision et l'information sur les phénomènes d'inondation ;
- l'information préventive, l'éducation, la résilience et la conscience du risque.

Il vise ainsi à intégrer la prise en compte et la gestion du risque d'inondation dans toutes les politiques du territoire.

Les 13 PGRI français ont été approuvés et publiés au journal officiel n° 0296 du 22 décembre 2015 entrés en vigueur au lendemain de leur publication seront mis à jour tous les 6 ans dans un cycle d'amélioration continue voulu par la directive inondations.

Le PGRI 2016-2021 du bassin Seine-Normandie a été approuvé le 07 décembre 2015 : [arrêté du 07 décembre 2015 portant approbation du PGRI Seine-Normandie](#) et [lien vers la DRIEE Île-de-France](#). Les 4 grands objectifs à atteindre sur le bassin pour réduire les conséquences des inondations sur la vie et la santé humaine, l'environnement, le patrimoine culture et l'économie, sont :

Objectif 1 : réduire la vulnérabilité des territoires.

Objectif 2 : agir sur l'aléa pour réduire le coût des dommages.

Objectif 3 : raccourcir fortement le délai de retour à la normale des territoires sinistrés.

Objectif 4 : mobiliser tous les acteurs pour consolider les gouvernances adaptées et la culture du risque.

Stratégies locales de gestion des risques d'inondation :

Les stratégies locales de gestion des risques d'inondation sont élaborées sur les Territoires à Risque important d'Inondation (*TRI*). Elles s'inscrivent dans le cadre fixé par la SNGRI présentés le 10 juillet 2014 et les PGRI élaborés à l'échelle des grands bassins hydrographiques : [lien vers le site du Ministère de l'Environnement, de l'Énergie et de la Mer](#) ;

Les stratégies locales doivent comporter :

- la synthèse de l'EPRI dans son périmètre ;
- les cartes des surfaces inondables et les cartes des risques d'inondation pour le TRI inclus dans son périmètre ;
- les objectifs fixés par le PGRI pour les TRI inclus dans son périmètre.

La stratégies locales de gestion des risques d'inondation du bassin Seine-Normandie : [lien vers le site de la DRIEE - Ile de France](#), doit atteindre 4 grands objectifs :

Objectif 1 : réduire la vulnérabilité des territoires.

Objectif 2 : agir sur l'aléa pour réduire le coût des dommages.

Objectif 3 : raccourcir fortement le délai de retour à la normale des territoires sinistrés.

Objectif 4 : mobiliser tous les acteurs pour consolider les gouvernances adaptées et la culture du risque.

Territoires à Risque important d'Inondation (*TRI*) :

Un Territoire à Risque important d'Inondation (*TRI*) est un territoire qui concentre de forts enjeux et qui est exposé à un aléa provoquant des inondations (*submersion marine, débordement fluvial, ruissellement, remontée de nappe, etc*). Dans ce territoire, les enjeux potentiellement exposés aux inondations les plus importants sont essentiellement des enjeux humains et économiques : [lien vers le site de la DRIEE Île-de-France](#) et [lien vers le site du Ministère Environnement, de l'Énergie et de la Mer](#).

L'arrêté du 06 novembre 2012 établissant la liste des territoires dans lesquels il existe un risque d'inondation important ayant des conséquences de portée nationale et l'arrêté du 27 novembre 2012, fixant la liste des TRI du bassin de la Seine et des cours d'eau côtiers normands sont disponibles à l'adresse suivante : [lien vers le site de la Préfecture de l'Oise](#).

La commune de Nogent-sur-Oise fait partie du TRI de Creil.

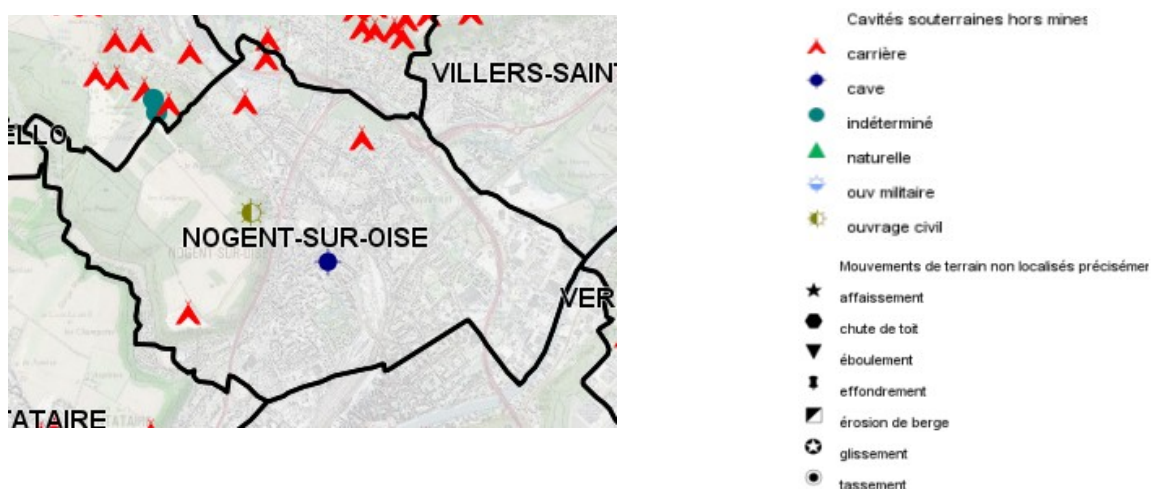
### Cavités souterraines et mouvements de terrain

Le Bureau de Recherche Géologiques et Minières (BRGM) a réalisé en octobre 2011 un inventaire des [cavités souterraines](#) du département de l'Oise.

Les informations concernant les cavités souterraines et les mouvements de terrain sont disponibles sur Internet respectivement aux adresses : [lien vers Géorisques / cavités souterraines](#), [lien vers Géorisques / mouvements de terrain](#) et [lien vers la cartothèque du site de la Préfecture de l'Oise](#).

5 cavités souterraines ont été recensées sur la commune : [fiche communale](#).

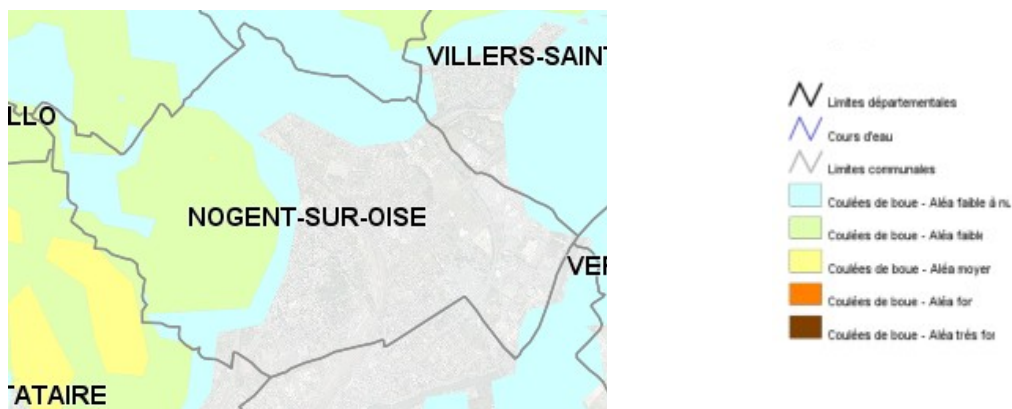
Aucun mouvement de terrain n'a été recensé sur la commune : [fiche communale](#).



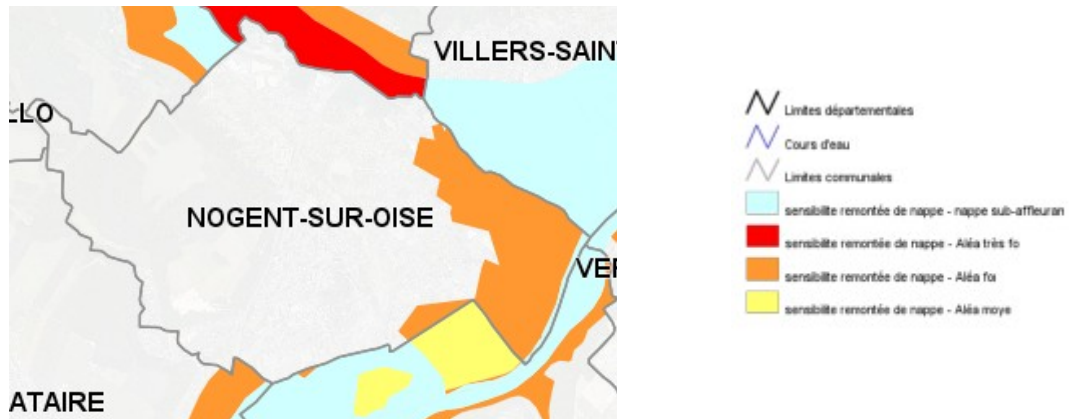
### Coulées de boue et remontées de nappe

La coulée de boue est un mouvement rapide d'une masse de matériaux remaniés, à forte teneur en eau et de consistance plus ou moins visqueuse. Elle prend fréquemment naissance dans la partie aval d'un glissement de terrain ou dans les terrains mis à nu par les activités humaines. Les matériaux susceptibles de perdre ainsi leur cohésion sont des argiles, des limons, des sols, des roches décomposées ou des éboulis fins (*source : Géorisques*).

La commune de Nogent-sur-Oise est concernée par un aléa faible de coulées de boue. Ces informations sont disponibles aux adresses : [lien vers Géorisques](#) et [lien vers la cartothèque du site de la Préfecture de l'Oise](#).

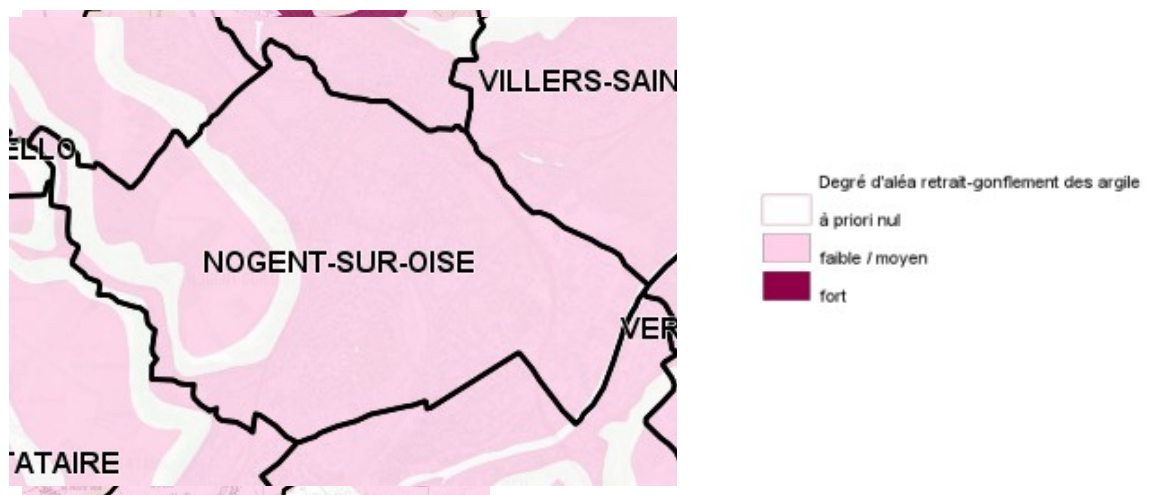


La commune de Nogent-sur-Oise est concernée par des aléas faible à fort de remontées de nappe (pour une meilleure visibilité n'ont été représentés que les aléas allant du moyen à très fort). Plus d'informations sont disponibles aux adresses : [lien vers le site BRGM](#) et [lien vers la cartothèque du site de la Préfecture de l'Oise](#).



### Retrait-gonflement des sols argileux

La commune de Nogent-sur-Oise est concernée par des aléas faible à moyen de retrait-gonflement des argiles, sur tout ou partie de son territoire. Cette information est disponible sur le site du BRGM aux l'adresses : [lien vers Géorisques / retrait-gonflement des argiles](#) et [lien vers la cartothèque du site de la Préfecture de l'Oise](#).



## Les Risques technologiques

### Les Plan de Prévention des Risques Technologiques (PPRT)

La commune n'est concernée par aucun Plan de Prévention des Risques Technologiques (PPRT).

### Les Installations Classées pour la Protection de l'Environnement (ICPE)

Les informations relatives aux Installations Classées pour la Protection de l'Environnement (ICPE) sont disponibles sur [le site du Ministère de l'Environnement, de l'Énergie et de la Mer](#).

| Nom établissement                   | Code postal | Commune         | Régime         | Statut Seveso |
|-------------------------------------|-------------|-----------------|----------------|---------------|
| AUBINE ONYX                         | 60180       | NOGENT SUR OISE | Inconnu        | Non Seveso    |
| AXIMUM PRODUITS DE SECURITE         | 60180       | NOGENT SUR OISE | Autorisation   | Non Seveso    |
| COMMUNAUTE AGGLOMERATION CREILLOISE | 60180       | NOGENT SUR OISE | Inconnu        | Non Seveso    |
| NATURECO                            | 60180       | NOGENT SUR OISE | Autorisation   | Non Seveso    |
| NSO ENERGIES                        | 60180       | NOGENT SUR OISE | Autorisation   | Non Seveso    |
| SOCIETE JOUVIN                      | 60180       | NOGENT SUR OISE | Enregistrement | Non Seveso    |
| UNION CREIL CEREALES                | 60180       | NOGENT SUR OISE | Autorisation   | Non Seveso    |
| VEOLIA PROPRETE NORD NORMANDIE      | 60180       | NOGENT SUR OISE | Autorisation   | Non Seveso    |
| VIOLET Bernard                      | 60180       | NOGENT SUR OISE | Autorisation   | Non Seveso    |